



PLAN

ODNOWY MIEJSCOWOŚCI

Dąbrówka Wlkp.

NA LATA

2008-2015

Załącznik nr 1
do Uchwały Nr XLVIII/37/2010
Rady Miejskiej w Zbąszynku
z dnia 24.06.2010r.

Czerwiec 2010



Projekt jest finansowany z Programu Rozwoju Obszarów Wiejskich
2007-2013



SPIS TREŚCI:

WSTĘP	4
1. UCZESTNICY DEBATY STRATEGICZNEJ REPREZENTUJĄCY MIEJSCOWOŚĆ DĄBRÓWKA WLKP.....	5
2. METODOLOGIA.....	6
3. RAPORT O STANIE.....	8
3.1. MIEJSCOWOŚĆ DĄBRÓWKA WLKP.....	8
3.2. SYNTETYCZNA CHARAKTERYSTYKA SOŁECTWA.....	9
3.2.1. <i>Położenie</i>	9
3.2.2. <i>Miejscowość w statystyce</i>	11
3.2.3. <i>Struktura użytkowania i własności gruntów w Dąbrówce Wlkp.</i>	11
3.2.4. <i>Gospodarka</i>	13
3.2.5. <i>Rolnictwo</i>	13
3.2.6. <i>Bezrobocie</i>	14
3.2.7. <i>Oświata</i>	15
3.2.8. <i>Ochrona zdrowia</i>	16
3.2.9. <i>Kultura</i>	16
3.2.10. <i>Sport i wypoczynek</i>	17
3.2.11. <i>Infrastruktura techniczna i komunikacyjna</i>	17
3.2.11.1. <i>Transport i komunikacja</i>	17
3.2.11.2. <i>Telekomunikacja</i>	18
3.2.11.3. <i>Zaopatrzenie w ciepło</i>	18
3.2.11.4. <i>Zaopatrzenie w gaz</i>	18
3.2.11.5. <i>Zaopatrzenie w wodę</i>	18
3.2.11.6. <i>Kanalizacja</i>	18
3.2.12. <i>Gospodarka odpadami</i>	19
3.2.13. <i>Zasoby przyrodnicze, środowiskowe i stan środowiska</i>	19
3.2.14. <i>Zasoby kulturowe i historyczne</i>	20
3.2.15. <i>Opis i charakterystyka obszarów o szczególnym znaczeniu dla zaspokojenia potrzeb mieszkańców, sprzyjających nawiązywaniu kontaktów społecznych, ze względu na ich położenie oraz cechy funkcjonalno-przestrzenne</i>	21
4. OBSZAR I CZAS REALIZACJI PLANU ODNOWY MIEJSCOWOŚCI DĄBRÓWKA WLKP.	22
5. ANALIZA SWOT.....	23
6. OCENA SYTUACJI SPOŁECZNO-GOSPODARCZEJ MIEJSCOWOŚCI DĄBRÓWKA WLKP.	29
7. MISJA.....	31
8. ANKIETY POGLĄDOWE.....	33
9. DIAGNOZA STANU	34
10. PRIORYTETY ROZWOJU SPOŁECZNO-GOSPODARCZEGO.....	36
11. CELE I KIERUNKI DZIAŁANIA (INWESTYCJE)	37
11.1. GOSPODARKA	38
11.2. INFRASTRUKTURA.....	39
11.3. SPOŁECZNOŚĆ	40
12. WYBRANY WARIANT ROZWOJU MIEJSCOWOŚCI DĄBRÓWKA WLKP.....	41
12.1. KOMENTARZ DO WYBRANEGO WARIANTU	41
13. CELE STRATEGICZNE I CELE NIEZBĘDNE ORAZ KIERUNKI DZIAŁANIA	43
14. ZADANIA PLANOWANE DO REALIZACJI W LATACH 2008-2015 W MIEJSCOWOŚCI DĄBRÓWKA WLKP.....	45
15. OPIS ZADAŃ PLANOWANYCH DO REALIZACJI.....	46
15.1. BUDOWA CENTRUM KULTURY I FOLKLORU W DĄBRÓWCE WLKP.	46
15.2. REMONT OBIEKTU PAŁACOWEGO W DĄBRÓWCE WLKP.....	47
15.3. BUDOWA ŚCIEŻKI ROWEROWEJ W KIERUNKU CMENTARZA	48
15.4. UPORZĄDKOWANIE GOSPODARKI WODNO-ŚCIEKOWEJ.....	48

15.5. BUDOWA ULICY PIASTOWSKIEJ- PRZEDŁUŻENIE DO ULICY ZBĄSZYŃSKIEJ.....	49
16. HARMONOGRAM RZECZOWO-FINANSOWY ZADAŃ PRZEWIDZIANYCH DO REALIZACJI W PLANIE ODNOWY MIEJSCOWOŚCI DĄBRÓWKA WLKP.....	50
17. WDRAŻANIE PLANU ODNOWY MIEJSCOWOŚCI DĄBRÓWKA WLKP.....	51
18. MONITOROWANIE PLANU ODNOWY MIEJSCOWOŚCI DĄBRÓWKA WLKP.	52
19. PUBLIC RELATIONS PLANU ODNOWY MIEJSCOWOŚCI DĄBRÓWKA WLKP.....	53

WSTĘP

Podstawą rozwoju miejscowości Dąbrówka Wlkp. jest dokument pt. „Plan Odnowy Miejscowości Dąbrówka Wlkp.”, który określa misję, cele i kierunki działania wraz z zadaniami inwestycyjnymi na lata 2008 - 2015. Dokument ten poddany ocenie mieszkańców, a następnie uchwalony przez Zebranie Wiejskie zawiera również wariant rozwoju.

Plan Odnowy Miejscowości jest dokumentem o charakterze planowania strategicznego. Obowiązek opracowania planu wynika z wielu istniejących programów służących wspieraniu obszarów wiejskich i społeczności wiejskiej takich jak Program Rozwoju Obszarów Wiejskich na lata 2007-2013 i Lubuski Regionalny Program Operacyjny na lata 2007-2013 opartych na środkach Funduszy Strukturalnych Unii Europejskiej. Dotyczy to przede wszystkim inwestycji mających poprawić komfort życia lokalnym społecznościom.

Zapisy „Planu Odnowy Miejscowości Dąbrówka Wlkp.” są spójne z Narodową Strategią Spójności, Strategią Rozwoju Obszarów Wiejskich i Rolnictwa na lata 2007-2013, ze Strategią Rozwoju Województwa Lubuskiego, Studium Uwarunkowań i Kierunków Zagospodarowania Przestrzennego Miasta i Gminy Zbąszynek oraz Strategią Rozwoju Gminy Zbąszynek na lata 2000-2010. Cele i działania zaproponowane w omawianym opracowaniu nawiązują do dokumentów strategicznych wyższego rzędu.

W dalszej części opracowania przedstawiono analizę SWOT, wybrano misję, cele i kierunki działania oraz Wieloletni Plan Inwestycyjny dla miejscowości Dąbrówka Wlkp.

1. UCZESTNICY DEBATY STRATEGICZNEJ REPREZENTUJĄCY MIEJSCOWOŚĆ DĄBRÓWKA WLKP.

1. Kociołek Piotr
2. Parandyk Leszek
3. Gołek Marian
4. Musielak Karolina
5. Jędrasiak Bogusław
6. Krawczyk Teresa

2. METODOLOGIA

„Plan Odnowy Miejscowości Dąbrówka Wlkp.” opracowano przyjmując za podstawę wyniki debaty strategicznej organizowanej metodą aktywnego planowania strategicznego.

Przeprowadzono jedną debatę z udziałem liderów lokalnych, reprezentujących mieszkańców miejscowości Dąbrówka Wlkp., sołtysa i pracowników Urzędu Miejskiego w Zbąszynku.

Sesja strategiczna odbyła się w dniu 15.05.2008r., a jej zadaniem było zidentyfikowanie celów i kierunków działania w poszczególnych przyjętych teoretycznie obszarach życia społeczno – gospodarczego oraz wyznaczenie wariantu rozwoju miejscowości.

Na podstawie wypracowanej **analizy SWOT**, która przedstawia **silne strony** (wewnętrzne) miejscowości, **słabe strony** (wewnętrzne), **szanse** (zewnętrzne) i **zagrożenia** (zewnętrzne) odpowiedziano na pytanie:

Co należy zrobić, albo, jakie podjąć działania lub spowodować efekty tych działań, żeby zlikwidować słabe strony miejscowości i zniwelować zagrożenia?

Na podstawie tak postawionego pytania przygotowano kilkanaście celów opierając się na wcześniej wybranych w wyniku dyskusji słabych stronach i zagrożeniach.

Podobnie pracowano przy budowaniu celów określonych na podstawie mocnych stron i szans. Kolejnym krokiem procesu konsultacji społecznej była hierarchizacja celów w poszczególnych obszarach życia społeczno - gospodarczego.

Przyjęto, że winny zostać wyróżnione trzy cele pierwszorzędne, bez których dana miejscowość nie może się rozwijać oraz, o ile to możliwe, trzy cele drugorzędne, które przyspieszają rozwój danego obszaru społeczno-gospodarczego.

W ten sposób wynikiem konsultacji po debacie strategicznej było wypracowanie kilkunastu celów w trzech obszarach: Infrastruktura, Społeczność, Gospodarka oraz określenie wybranego wariantu rozwoju.

Jednocześnie mieszkańcy zgłaszając inwestycje niezbędne do realizacji na terenie swojej miejscowości dokonali ich hierarchizacji poprzez dyskusję i

anonimowe głosowanie. Wynik głosowania miał bezpośredni wpływ na hierarchizację celów i kierunków (inwestycji) w poszczególnych obszarach rozwoju społeczno – gospodarczego.

Ponadto dla stworzenia lepszych podstaw do oceny sytuacji społeczno-gospodarczej w miejscowości Dąbrówka Wlkp. przeprowadzono ankietę, której celem była ocena komfortu życia mieszkańców w stosunku do innych podobnych miejscowości w gminie oraz ocena trendów w życiu społeczno – gospodarczym na przestrzeni ostatnich lat. Wyniki tej ankiety poprzedziły bezpośrednio analizę SWOT.

Jednocześnie mieszkańcy zgłaszając inwestycje niezbędne do realizacji na terenie swojej miejscowości dokonali ich hierarchizacji pod kątem ich niezbędności dla podniesienia poziomu życia mieszkańców Dąbrówki Wlkp.

3. RAPORT O STANIE

3.1. Miejscowość Dąbrówka Wlkp.



Dąbrówka Wlkp. jest wsią o metryce średniowiecznej, wzmiankowaną w źródłach po raz pierwszy w 1406 r. W XV w. osada była w posiadaniu rodziny Zbąskich. Najprawdopodobniej w 1422 r. właścicielem wsi został Abraham ze Zbąszynia. W 1459 r. miejscowość była w rękach Stanisława Zbąskiego. W 1489 r. nastąpił podział dóbr zbąszyńskich między Abrahama, Marcina i Piotra Zbąskich; część tego ostatniego obejmowała również Dąbrówkę Wielkopolską. Z 1640 r. pochodzi wiadomość, iż Dąbrówka należy do Abrahama Ciświckiego, kasztelana śremskiego. W drugiej połowie XIX w. znajdowała się w posiadaniu rodziny von

Schwarzenau. To właśnie dla barona von Schwarzenau wzniesiono w latach 1856-59 pałac wg projektu znanego architekta Stulera. W 1884 r. właścicielką majątku rycerskiego (liczącego ok.1490 ha ziemi) była Cecilie verw. Grafिन von Schwartzenu Dehnel. Na terenie majątku czynna była cegielnia, mleczarnia i tuczarnia (specjalizowano się w hodowli bydła holenderskiego). W okresie tym miejscowość dzieliła się na wieś i dominium. Część wiejska liczyła 109 domów, które zamieszkiwało 716 osób (z czego 650 katolików i 66 ewangelików), majątek zaś 25 domów i 255 mieszkańców (112 katolików, 113 ewangelików). W 1910 r. dominium Gross Dammer należało do Bernharda von Britzke; liczyło ono - łącznie z folwarkiem Samsonki - 1445 ha. W majątku działała gorzelnia parowa, a roczny dochód wynosił wówczas 5759 RM. W latach 1815- 1945 Dąbrówka Wlkp. należała do powiatu międzyrzeckiego (Kreis Meseritz). Stacja pocztowa była na miejscu, stacja kolejowa w odległym o 8 km Zbąszyniu.

Większość mieszkańców Dąbrówki była wyznania katolickiego. Od 1510 r. istniała parafia katolicka (parafia ewangelicka znajdowała się w pobliskiej Chlastawie). W ciągu wieków ludność Dąbrówki Wlkp. zasłynęła ze swej wierności kościołowi katolickiemu i polskości. W okresie międzywojennym działały tu: Związek Polaków w Niemczech oraz stowarzyszenia: robotników, Katolickiej Młodzieży Męskiej i Żeńskiej, Chrześcijańskich Matek, Czerwonego Krzyża i Bractwo NSPJ. W latach 1929 - 39 we wsi działała polska szkoła (istnienie szkoły po raz pierwszy wzmiankowane było w 1640 r.). Według spisu z 7 maja 1939 r. w Dąbrówce Wlkp. mieszkało 1403 osoby (obecnie 1160).

3.2. Syntetyczna charakterystyka sołectwa

3.2.1. Położenie

Miejscowość Dąbrówka Wlkp. położona jest w makroregionie Pojezierze Lubuskie, w mezoregionie Bruzda Zbąszyńska. Pod względem geomorfologicznym jest to południowy fragment Wysoczyzny Lubuskiej.

Natomiast pod względem administracyjnym miejscowość położona jest w środkowo-wschodniej części województwa lubuskiego w powiecie świebodzińskim, z przynależnością do gminy Zbąszynek. W latach 1975 – 1998 miejscowość administracyjnie należała do województwa zielonogórskiego.

Rysunek 1 Położenie Dąbrówki Wlkp.



Źródło: www.mapa.szukacz.pl

3.2.2. Miejscowość w statystyce

Tabela 1 Miejscowość w statystyce

WYSZCZEGÓLNIENIE	WARTOŚCI
Powierzchnia w ha	3255
Stan ludności ogółem, w tym:	1350
kobiety	729
mężczyźni	621
Urodzenia żywe ogółem	15
Zgony ogółem	12
Przyrost naturalny	3
Ludność w wieku przedprodukcyjnym (0-17 lat)	300
Ludność w wieku produkcyjnym Kobiety (18-59 lat) / Mężczyźni (18-64)	K-418 M-434
Ludność w wieku poprodukcyjnym Kobiety (60 lat i więcej) / Mężczyźni (65 lat i więcej)	K-133 M-65

Źródło: Urząd Miejski w Zbąszynku

3.2.3. Struktura użytkowania i własności gruntów w Dąbrówce Wlkp.

Powierzchnia miejscowości Dąbrówka Wlkp. wynosi **3255** ha. Na obszarze miejscowości przeważają gleby o przeciętnej i słabej kulturze (nie występują grunty klasy I i II).

Tabela 2 Struktura gruntów według klas bonitacyjnych w m. Dąbrówka Wlkp.

WYSZCZEGÓLNIENIE	MIEJSCOWOŚĆ (powierzchnia w ha)
Powierzchnia miejscowości ogółem, w tym:	3255
Użytki rolne ogółem, w tym:	1501
Grunty orne, w tym:	1151
Grunty klasy I	---
Grunty klasy II	---
Grunty klasy III a	62
Grunty klasy III b	371
Grunty klasy IV a	260
Grunty klasy IV b	130

WYSZCZEGÓLNIENIE	MIEJSCOWOŚĆ (powierzchnia w ha)
Grunty klasy V	211
Grunty klasy VI	113
Grunty klasy VI z	47
Sady	0
Łąki	332
Pastwiska	18
Lasy i grunty leśne	1533
Grunty zadrzewione i zakrzewione	3
Grunty pod wodami stojącymi	1
Grunty pod wodami płynącymi	2
Grunty pod rowami	11
Użytki kopalne	2
Tereny komunikacyjne – drogi	84
Tereny komunikacyjne - tereny kolejowe i inne	37
Tereny mieszkaniowe, przemysłowe i inne zabudowane	58
Tereny niezabudowane	0
Tereny zielone i rekreacyjne	5
Tereny różne	0
Nieużytki	13
Użytki ekologiczne	5

Źródło: Urząd Miejski w Zbąszynku

3.2.4. Gospodarka

Strukturę prowadzonej działalności gospodarczej na terenie Dąbrówki Wlkp. przedstawia tabela nr 3.

Tabela 3 Struktura prowadzonej działalności gospodarczej

WYSZCZEGÓLNIENIE	ILOŚĆ
Placówki handlowe i gastronomiczne	9
Usługi	18
Produkcja wyrobów spożywczych	3
Budownictwo	2
Usługi transportowe	5
Zakłady produkcyjne	30
OGÓŁEM:	67

Źródło: Urząd Miejski w Zbąszynku

Na terenie miejscowości działalność gospodarczą prowadzą przede wszystkim zakłady produkcyjno - usługowe świadczące usługi dla społeczności lokalnej oraz placówki handlowo – gastronomiczne i firmy transportowe. Istniejące zakłady mają charakter firm rodzinnych, dużą część stanowią firmy jednoosobowe nie zatrudniające pracowników najemnych, które nie zapewniają dostatecznej ilości miejsc pracy dla wszystkich mieszkańców miejscowości. Pozostała część mieszkańców Dąbrówki Wlkp. szuka zatrudnienia w oddalonym o 3 km Zbąszynku (SWEDWOOD i zakłady kooperujące) oraz poza granicami kraju.

3.2.5. Rolnictwo

Rolnictwo opiera się na indywidualnych gospodarstwach rolnych. Większość gruntów rolnych występujących na terenie Dąbrówki Wlkp. stanowią gleby o przeciętnej i słabej kulturze, na których uprawia się głównie zboża (kukurydza, pszenica, żyto).

Rolnicy hodują głównie trzodę chlewną, natomiast hodowla bydła mlecznego na większą skalę jest prowadzona w jednym gospodarstwie rolnym. W miejscowości Dąbrówka Wlkp. panują warunki korzystne dla prowadzenia produkcji rolniczej.

Tabela 4 Struktura gospodarstw rolnych w gminie Zbąszynek.

WYSZCZEGÓLNIENIE	Rok 2006
Liczba gospodarstw	256
Powierzchnia gospodarstw (w ha) ogółem, w tym:	1569,86
1-2ha	146
2-5ha	30
5-7ha	5
7-10ha	11
10-15ha	28
15 i więcej ha	36
Średnia wielkość gospodarstwa	6,13

Źródło: Urząd Miejski w Zbąszynku

Według danych Urzędu Miejskiego w Zbąszynku liczba gospodarstw rolnych wynosi 256 (wg odprowadzanego podatku rolnego). Większość gospodarstw rolnych stanowią mało powierzchniowe gospodarstwa, których właściciele zaprzestali produkcji rolnej lub utrzymują się przede wszystkim z pracy w sektorze poza rolniczym.

3.2.6. Bezrobocie

W Powiatowym Urzędzie Pracy w Świebodzinie z terenu gminy Zbąszynek zarejestrowanych na dzień 31.10.2006 r. było: **308** osób, w tym: **215** kobiet. Prawo do zasiłku posiadały: **59** osoby, w tym **49** kobiety.

W stosunku do 2006 r., zarówno liczba zarejestrowanych bezrobotnych, jak i bezrobotnych z prawem do zasiłku, zmniejszyła się o ponad 58%.

Tabela 5 Bezrobotni w gminie Zbąszynek wg stanu na 31.12.2006 r. i 31.12.2007 r.

BEZROBOCIE W GMINIE ZBĄSZYNEK							
stan na 31.12 2006r.				stan na 31.12 2007r.			
Bezrobotni ogółem	w tym kobiety	Bezrobotni z prawem do zasiłku	w tym kobiety	Bezrobotni ogółem	w tym kobiety	Bezrobotni z prawem do zasiłku	w tym kobiety
308	215	59	49	127	72	19	72

Źródło: Powiatowy Urząd Pracy w Świebodzinie.

Tabela 6 Bezrobotni w gminie Zbąszynek według wykształcenia wg stanu na 31.12.2006r.

STAN NA 31.12.2006r.					
	Wyższe	Policealne i średnie zawodowe	Średnie ogólnokształcące	Zasadnicze zawodowe	Gimnazjalne i poniżej
ogółem	14	62	28	111	93
kobiet	8	50	25	74	58

Źródło: Powiatowy Urząd Pracy w Świebodzinie.

Tabela 7 Bezrobotni w gminie Zbąszynek według wykształcenia wg stanu na 31.12.2007r.

STAN NA 31.12.2007r.					
	Wyższe	Policealne i średnie zawodowe	Średnie ogólnokształcące	Zasadnicze zawodowe	Gimnazjalne i poniżej
ogółem	12	25	15	42	33
kobiet	8	17	13	20	14

Źródło: Powiatowy Urząd Pracy w Świebodzinie.

Powiatowy Urząd Pracy w Świebodzinie nie prowadzi statystyk bezrobocia dla poszczególnych miejscowości na terenie Gminy Zbąszynek. Z wywiadu przeprowadzonego na terenie Dąbrówki Wlkp. wynika, że także w tej miejscowości bezrobocie sukcesywnie zmniejsza się. Wpływ na to ma wzrastająca ilość ofert pracy w Zbąszynku i okolicznych gminach.

Tabela 8 Stopa bezrobocia w %

Stan na:	31.12.2006r.	31.12.2007r.
powiat świebodziński	13,0	7,4
woj. lubuskie	19,3	14,2
POLSKA	14,9	11,4

Źródło: Powiatowy Urząd Pracy w Świebodzinie

3.2.7. Oświata

Na terenie miejscowości Dąbrówka Wlkp. funkcjonuje Szkoła Podstawowa, licząca 6 oddziałów, w których uczy się 102 uczniów oraz Niepubliczne Przedszkole.

Szkoła zatrudnia 15 pracowników pedagogicznych 4 pracowników obsługi i administracji.

Stan techniczny obiektów jest dobry- w 2004-2005 wymieniono drewniana stolarkę okienna i drzwiowa na stolarkę z PCV i aluminium. Przy szkole znajduje się w sala gimnastyczna, brak natomiast boiska sportowego.

3.2.8. Ochrona zdrowia

W miejscowości Dąbrówka Wlkp. brak jest zakładu opieki zdrowotnej. Mieszkańcy, w zakresie opieki medycznej, korzystają z usług dwóch przychodni lekarskich w Zbąszynku:

- Przychodnia lekarzy POZ- 5 praktyk lekarza rodzinnego, 2 lekarzy stomatologów, punkt pobierania materiałów do analiz medycznych, średni personel medyczny (5 pielęgniarek środowiskowo – rodzinnych, położna środowiskowa oraz pielęgniarka w środowisku nauczania i wychowania),
- Medyczne Centrum „Zdrovita”- realizuje bezpłatne usługi w następujących poradniach: alergologicznej, chirurgii ogólnej, dermatologicznej, diabetologicznej, endokrynologicznej, laryngologicznej, neurologicznej, psychiatrycznej, psychologicznej, reumatologicznej, urologicznej, ginekologicznej. W centrum znajduje się pracownia rentgenowska oraz laboratorium analiz medycznych.

Poza społeczną opieką zdrowotną, kontraktowaną w ramach NFZ, istnieje w Zbąszynku sieć prywatnych gabinetów lekarskich, które świadczą różnorodne specjalistyczne usługi medyczne, co wpływa na lepszą dostępność usług.

W przypadku konieczności hospitalizacji, jak również innych specjalistycznych usług medycznych, mieszkańcy Dąbrówki Wlkp. korzystają z usług Szpitala Powiatowego w Świebodzinie.

Pierwsza pomoc medyczna w ramach Zintegrowanego Systemu Ratownictwa zlokalizowana jest w Zbąszynku.

W przypadku zaopatrzenia w środki farmaceutyczne mieszkańcy korzystają z trzech aptek w Zbąszynku.

3.2.9. Kultura

Kulturalną wizytówką Dąbrówki Wlkp. jest istniejący od 1926 roku **Regionalny Zespół Pieśni i Tańca im. Tomasza Spychały z Dąbrówki Wlkp.**, który kultywuje regionalne obyczaje ludowe. W swym repertuarze ma polskie pieśni ludowe, regionalne przyśpiewki, instrumentalne melodie regionu lubuskiego oraz różne tańce i obrzędy. W czasie swojej bogatej działalności zespół dał wiele koncertów w kraju i zagranicą, a w szczególności: w Niemczech, na Słowacji, we Francji i w Holandii, a

za artystyczne dokonania otrzymał wiele nagród i wyróżnień, w tym nagrodę I stopnia Ministra Kultury i Sztuki.

W Dąbrówce Wlkp., co roku odbywają się Dąbrowickie Spotkania Folklorystyczne „U progu lata” (impieza wpisana do kalendarza imprez wojewódzkich, odbywa się corocznie w czerwcu), będące przeglądem zespołów folklorystycznych z całego świata.

Ponadto organizowane są „Potyczki gwarowe”, czyli spotkaniami ludzi różnych kultur prezentujących różne odmiany języka swoich przodków. W Dąbrówce Wlkp. działają następujące organizacje i stowarzyszenia z terenu gminy Zbąszynek:

- Stowarzyszenie Miłośników Kultury Dąbrowieckiej: Zespół Śpiewaczy Dąbrowszczaka, Zespół Pieśni i Tańca im. T. Spychały, Kapela Kozłarska, Kabaret Dąbrowieckiej Klekoty,
- Ochotnicza Straż Pożarna,
- Koło Gospodyń Wiejskich,

3.2.10. Sport i wypoczynek

W miejscowości Dąbrówka Wlkp. znajduje się boisko sportowe, na którym młodzież gra w piłkę nożną. W miejscowości działa Ludowy Klub Sportowy „Sokół”. Infrastruktura sportowa miejscowości wymaga jednak gruntownej modernizacji.

3.2.11. Infrastruktura techniczna i komunikacyjna

3.2.11.1. Transport i komunikacja

Infrastruktura transportowa i komunikacyjna Dąbrówki Wlkp. jest ściśle związana z infrastrukturą drogową gminy i powiatu świebodzińskiego. Przez miejscowość biegnie droga powiatowa 1213F. Droga ta łączy się z drogą międzynarodową E30 Świecko-Terespol. Atutem rozwoju gospodarczego i przestrzennego miejscowości jest bliskość planowanej autostrady A-2 Berlin-Warszawa (inwestycja planowana na lata 2008-2010).

Komunikacja zbiorowa dla miejscowości Dąbrówka Wlkp. jest dobrze rozwinięta. Kursują autobusy PKS m.in. do: Kargowej, Międzyrzecza, Nowego Tomysła, Sulechowa, Świebodzina, Trzciana i Wolsztyna.

W miejscowości Dąbrówka Wlkp. znajduje się stacja kolejowa. Pociągi kursują na trasie Gorzów Wlkp.- Zbąszynek. Stacja kolejowa, w oddalonym o 3 km,

Zbąszynku zapewnia bezpośrednie połączenia z Poznaniem, Zieloną Górą, Leszmem i Warszawą. W odległości 18 km znajduje się lotnisko w Babimoście.

3.2.11.2. Telekomunikacja

Miejscowość Dąbrówka Wlkp. dysponuje w pełni zmodernizowanym systemem łączności. W miejscowości istnieje centrala o nowoczesnym module cyfrowym. Ponadto teren miejscowości pokryty jest zasięgiem operatorów sieci telefonii komórkowej, poziom sygnału jest dobry.

3.2.11.3. Zaopatrzenie w ciepło

Na terenie miejscowości Dąbrówka Wlkp. brak jest zorganizowanego systemu ciepłowniczego. Lokalne kotłownie posiadają jedynie większe zakłady i gospodarstwa rolne których zasilane są obiekty zakładowe i przyległe budynki. Najpowszechniejszym na terenie miejscowości sposobem zaopatrywania w ciepło są przydomowe kotłownie indywidualne opalane gazem, drewnem i węglem.

3.2.11.4. Zaopatrzenie w gaz

Miejscowość Dąbrówka Wlkp. jest w pełni zgazyfikowana. Budowa sieci gazowej została zakończona 1997r. Gaz stosowany jest do celów komunalno-bytowych mieszkańców oraz celów grzewczych.

3.2.11.5. Zaopatrzenie w wodę

Część miejscowości miejscowość Dąbrówka Wlkp. zaopatrywana jest w wodę z ujęcia wiejskiego w Dąbrówce Wlkp. Woda poddawana jest procesowi uzdatniania. Pozostała część miejscowości korzysta z własnych ujęć wody.

Długość sieci wodociągowej (bez przyłączy): **5,8 km**

Hydrofornie: **1**

Liczba przyłączy prowadzących do budynków: **246**

3.2.11.6. Kanalizacja

Na terenie miejscowości nie ma sieci kanalizacji sanitarnej. Mieszkańcy Dąbrówki Wlkp. posiadają własne przydomowe zbiorniki bezodpływowe.

Ich opróżnianie odbywa się za pomocą pojazdów asenizacyjnych, następnie ścieki są przekazywane do gminnej oczyszczalni ścieków w Zbąszynku Usługę wywozu nieczystości płynnych świadczą prywatni przedsiębiorcy .

Budowa sieci kanalizacyjnej planowana jest na lata 2008 - 2013. Obecnie przygotowywana jest dokumentacja techniczna i projektowa niezbędna przy tego rodzaju inwestycjach.

3.2.12.Gospodarka odpadami

Na terenie miejscowości Dąbrówka Wlkp. brak jest składowiska odpadów. Tak jak na terenie całej gminy Zbąszynek, również w Dąbrówce Wlkp. prowadzona jest segregacja odpadów komunalnych. Obowiązują dwa systemy segregacji:

- system pojemnikowy - na terenie wsi Dąbrówka Wlkp. zlokalizowano 1 komplet pojemników, które są dostępne dla każdego mieszkańca; w pojemnikach segregowane są plastik, papier, szkło białe i kolorowe,
- system workowy – 2 raz w miesiącu od mieszkańców wsi zbierane są posegregowane odpady, podobnie jak w przypadku systemu pojemnikowego: plastik, papier, szkło białe i kolorowe.

Odbiór i transport zebranych odpadów prowadzony jest przez trzy firmy prywatne- TEW Gospodarowanie Odpadami sp. z o.o. oddział w Świebodzinie, Sulo Polska sp. z o.o. oddział w Gorzowie Wlkp. oraz PU-W EKO-BUD oddział w Sulechowie. Odpady gromadzone w pojemnikach przydomowych, deponowane są na Międzygminnym Składowisku Odpadów Komunalnych w Jeziorach- gmina Świebodzin.

3.2.13.Zasoby przyrodnicze, środowiskowe i stan środowiska

Na terenie miejscowości Dąbrówka Wlkp. znajduje się dziewięć pomników przyrody:

wiąz	2 szt.
lipa drobnolistna	2 szt.
sosna zwyczaj	1 szt.
dąb szypułkowy	4 szt.

W miejscowości brak obszarów chronionych.

3.2.14. Zasoby kulturowe i historyczne

Na terenie Dąbrówki Wlkp. znajdują się następujące obiekty zabytkowe (wpisane do rejestru zabytków):

- Kościół parafialny z 1660r.,
- Dzwonnica przy kościele z I połowy XIX.,
- Dom plebana z II połowy XIX.,
- Kapliczka św. Franciszek z Dzieciątkiem przy drodze Chlastawskiej z 1856r.,
- 3 figury święte tj., Matka Boska z Dzieciątkiem z 1898r., Pan Jezus w ogrodzie plebanii z przełomu XIX/XX w., Serca Pana Jezusa przed dzwonnica z 1993r.,
- 3 krzyże (na plebani, na cmentarzu, skrzyżowaniu dróg w kierunku Zbąszynia i Zbąszynka),
- Pomnik na cmentarzu poświęcony ofiarom II Wojny Światowej,
- Kompleks pałacowo-parkowy składający się z pałacu hrabiów Schwarzenau powstałego w latach 1856-1859 oraz parku krajobrazowego z II połowy XIX,
- Domy mieszkalne przy ul. Chlastawskiej nr 1,3,5 z początku XX w., ul. Głównej nr 10,11,13,16,22,24,37,39,41,42,47,50,64,68,69,71,80, ul. Dworcowej nr 3,5,6,13,16, ul. Poznańskiej nr 3,4/5,8,10,12, ul. Piastowskiej i budynek gospodarczy przy ul. Głównej nr 48, stodoła przy ul. Głównej nr 78 i Trzcielskiej nr 25,
- Dawna szkoła przy ul. Głównej nr 63,
- Dom ludowy przy ul. Głównej 77 z XIX.,
- Budynek dawnego przedszkola z początku XX w.,
- Gorzelnia,
- Przystanek kolejowy

3.2.15. Opis i charakterystyka obszarów o szczególnym znaczeniu dla zaspokojenia potrzeb mieszkańców, sprzyjających nawiązywaniu kontaktów społecznych, ze względu na ich położenie oraz cechy funkcjonalno-przestrzenne.

W przestrzenno – urbanistycznym układzie wsi można wyodrębnić centralny obszar Dąbrówki Wlkp. znajdujący się w środkowej miejscowości w obrębie ulic: Głównej, Małej oraz Piastowskiej. Znajdują się tu wszystkie najważniejsze instytucje społeczne i publiczne działające na terenie miejscowości Dąbrówka Wlkp. tj.: Centrum Kultury i Folkloru, w którym odbywają się zebrania Rady Sołectkiej i Koła Gospodyń Wiejskich, zabytkowy pałac z XIXw. wraz zespołem parkowym, Szkoła Podstawowa „Pomnik Rodła” oraz kompleks boisk wielofunkcyjnych wybudowanych w ramach programu „Moje boisko-ORLIK 2012”. W pobliżu znajduje się także kościół parafialny oraz plebania.

Z uwagi na lokalizację na tym obszarze najważniejszych dla życia społeczno-kulturalnego instytucji pełni on funkcję centrum wsi. Ze względu na zły stan budynku pałacu oraz zespołu parkowego, brak jednak w tym miejscu wielofunkcyjnej przestrzeni gdzie mieszkańcy mogli by się spotykać i organizować imprezy kulturalne integrujące społeczność lokalną, co zdecydowanie obniża atrakcyjność obszaru dla mieszkańców jak i dla przyjezdnych. Dlatego też istnieje potrzeba wykonania gruntownego remontu budynku pałacu oraz zagospodarowania i uporządkowania terenu w jego bezpośrednim sąsiedztwie, który dzięki dogodnemu położeniu może spełniać funkcje społeczno - kulturalne. Ze względu na położenie terenu przy ruchliwej drodze powiatowej niezbędna jest poprawa układu komunikacyjnego w tym obszarze w celu zapewnienia bezpieczeństwa użytkowników.

4. OBSZAR I CZAS REALIZACJI PLANU ODNOWY MIEJSCOWOŚCI DĄBRÓWKA WLKP.

W celach znajdujących się w niniejszym dokumencie zawarte są kierunki działania, które stanowią naturalny obszar realizacji Planu Odnowy Miejscowości Dąbrówka Wlkp.

Plan ten określa szczególne obszary, które stanowią wyodrębnione elementy przestrzeni miejscowości:

- **obszary infrastruktury kulturalnej i oświatowo - sportowej,**
- **obszary infrastruktury publicznej,**
- **obszary infrastruktury turystycznej**
- **obszary infrastruktury rekreacyjno-wypoczynkowej,**
- **obszary infrastruktury drogowej i okołodrogowej,**
- **obszary aktywizacji społecznej i gospodarczej,**
- **obszary opieki zdrowotnej,**
- **obszary infrastruktury kanalizacji sanitarnej,**
- **obszary bezpieczeństwa i porządku publicznego.**

Powyższe obszary zapisane w celach pierwszorzędnych i drugorzędnych traktuje się jako obszary rozwoju społeczno-gospodarczego miejscowości Dąbrówka Wlkp. na lata 2008-2015.

Wymienione obszary zidentyfikowane na podstawie celów i kierunków działania stanowią o podziale przestrzeni społeczno – gospodarczej miejscowości, w których będą realizowane poszczególne przedsięwzięcia zamieszczone w Planie Odnowy Miejscowości Dąbrówka Wlkp. Dotyczy to inwestycji finansowanych w oparciu o montaż finansowy środków z budżetu gminy i funduszy strukturalnych, jak i realizowanych tylko w oparciu o środki własne.

5. ANALIZA SWOT

Nazwa SWOT jest akronimem angielskich słów Strengths (mocne strony), Weaknesses (słabe strony), Opportunities (szanse w otoczeniu), Threats (zagrożenia w otoczeniu).

Jest ona efektywną metodą identyfikacji słabych i silnych stron miejscowości oraz badania szans i zagrożeń, jakie stoją przed miejscowością. SWOT zawiera określenie czterech grup czynników:

- „**mocnych stron**” – uwarunkowań wewnętrznych, które stanowią silne strony miejscowości i które należy wykorzystać sprzyjając będą jej rozwojowi (utrzymać je jako mocne, i na których należy oprzeć jej przyszły rozwój);
- „**słabych stron**” – uwarunkowań wewnętrznych, które stanowią słabe strony miejscowości i które nie wyeliminowane utrudniać będą jej rozwój (ich oddziaływanie należy minimalizować);
- „**szans**” - uwarunkowań zewnętrznych, które nie są bezpośrednio zależne od zachowania społeczności wiejskiej, ale które mogą być traktowane jako szanse, i przy odpowiednio podjętych przez nią działaniach, wykorzystane jako czynniki sprzyjające rozwojowi miejscowości;
- „**zagrożeń**” - uwarunkowań zewnętrznych, które także nie są bezpośrednio zależne od zachowania społeczności wiejskiej, ale które mogą stanowić zagrożenie dla jej rozwoju (należy unikać ich negatywnego oddziaływania na rozwój miejscowości).

Przedstawiona poniżej analiza mocnych i słabych stron oraz szans i zagrożeń jest syntezą poszczególnych obszarów życia społeczno-gospodarczego miejscowości.

Poniższy zbiór informacji o mocnych i słabych stronach miejscowości i stojących przed nią szansach i zagrożeniach jest uzgodnioną wypadkową wiedzy o stanie i potrzebach miejscowości ułożonych przekrojowo (w ramach poszczególnych obszarów życia społeczno - gospodarczego).

Ponadto dla stworzenia lepszych podstaw do oceny sytuacji społeczno-gospodarczej w miejscowości Dąbrówka Wlkp. przeprowadzono ankietę, której celem była ocena komfortu życia mieszkańców w stosunku do innych podobnych

miejsowości w gminie oraz ocena trendów w życiu społeczno – gospodarczym na przestrzeni ostatnich lat.

M O C N E S T R O N Y

- Połączenie komunikacyjne z Zieloną Górą i Poznaniem
- Bliskość drogi krajowej E-30 Świecko-Poznań
- Bliskość planowanej Autostrady A-2
- Wysokie walory przyrodnicze i krajobrazowe
- Czyste otoczenie i środowisko naturalne
- Dużo terenów zielonych i lasów
- Zintegrowane środowisko
- Zaangażowanie mieszkańców
- Dbłość mieszkańców o estetykę wsi
- Prężnie działające organizacje kulturalne
- Wieś na czerwonym szlaku PTTK ZG-3007

S Ł A B E S T R O N Y

- Słaba infrastruktura drogowa
- Zły stan infrastruktury okołodrogowej
- Brak skanalizowania miejscowości
- Brak wytyczonych ścieżek dla pieszych i rowerzystów
- Starzejąca się społeczność lokalna
- Emigracja zarobkowa mieszkańców
- Zły stan techniczny obiektów użyteczności publicznej
- Zły stan techniczny obiektów tworzących centrum życia kulturalnego
- Niewystarczająca infrastruktura sportowo-rekreacyjna

S Z A N S E

- Napływ ludności
- Zewnętrzni inwestorzy
- Powstanie nowych firm
- Rozwój istniejących firm
- Rozwój usług
- Rozwój kulturalny wsi
- Środki pozabudżetowe
- Pozyskanie środków unijnych
- Lepsze wykorzystanie zasobów historycznych i naturalnych
- Treny inwestycyjne

ZAGROŻENIA

- Zanieczyszczenie środowiska
- Ubożenie społeczeństwa
- Postępującą indywidualizacją życia społecznego
- Hałas komunikacyjny
- Dzikie wysypiska śmieci
- Bariery biurokratyczne
- Niż demograficzny
- Niska opłacalność produkcji rolnej

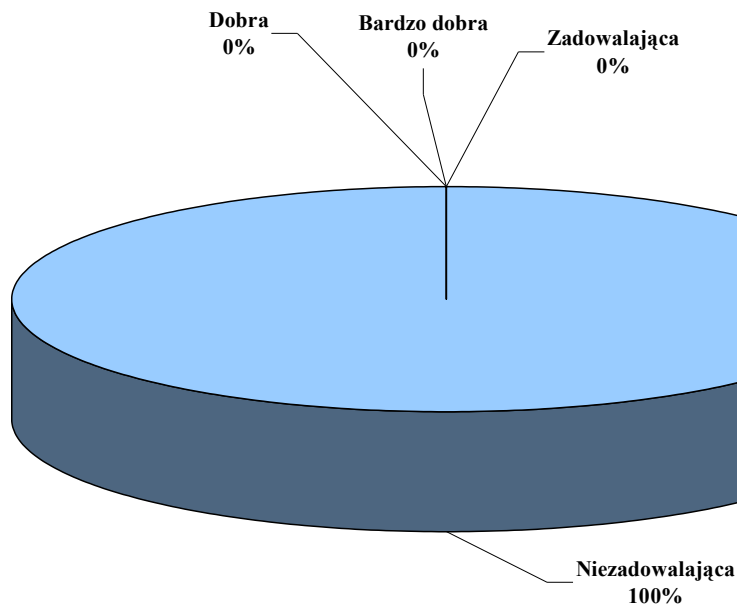
6. OCENA SYTUACJI SPOŁECZNO-GOSPODARCZEJ MIEJSCOWOŚCI DĄBRÓWKA WLKP.

Respondenci na podstawie przeprowadzonej ankiety dokonali oceny sytuacji społeczno – gospodarczej miejscowości Dąbrówka Wlkp. pod kątem jakości i komfortu życia w danej miejscowości w porównaniu z innymi miejscowościami znajdującymi się na terenie gminy Zbąszynek.

Kategoria ocen:

- A - bardzo dobra**
- B - dobra**
- C - zadowalająca**
- D - niezadowalająca**

Wyniki w procentach oddanych głosów na poszczególne kategorie ocen:

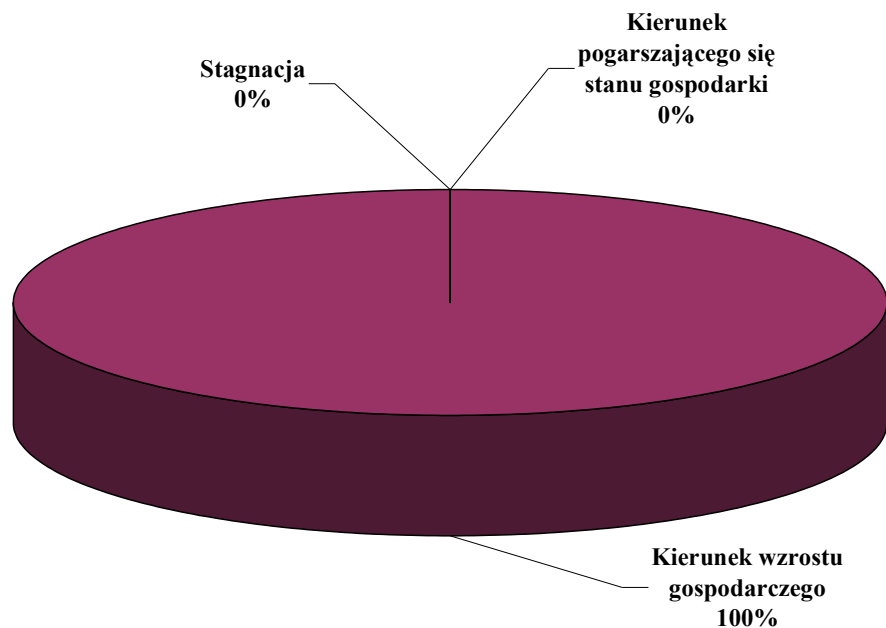


Uczestnicy debaty strategicznej określili również ogólny trend rozwoju gospodarczego miejscowości w następujących kategoriach:

Kategoria ocen:

- A - kierunek wzrostu gospodarczego**
- B - stagnacja**
- C - kierunek pogarszającego się stanu gospodarki**

Wyniki w procentach oddanych głosów na poszczególne kategorie ocen przedstawiły się następująco:



7. MISJA

Misja jest wyrażeniem, które określa główny cel miejscowości, jej „sens życia”. Jest wyrazem dążeń i oczekiwań w stosunku do miejscowości, dla której została sformułowana.

Wypracowana misja rozwoju miejscowości poprzez wizję, pokazuje pozytywny obraz miejscowości Dąbrówka Wlkp. na kolejne 7 lat.

Przeprowadzone analizy i wyartykułowane potrzeby mieszkańców, pozwalają na określenie głównych celów planu. Cele te będą wyznacznikiem kierunku wszystkich działań objętych planem.

Misja dla miejscowości Dąbrówka Wlkp. jest opisem wizji miejscowości oraz jej głównego pola działań w przyszłości. Koncentruje się ona na istocie rzeczy, dostosowuje kierunki działań do długoterminowych celów, równocześnie pełni funkcje motywacyjne i promocyjne.

Misja wyraźnie określa charakter miejscowości i wskazuje jej atuty. Z misji bezpośrednio wynikają obszary, które powinny być rozwijane. Obszary rozwojowe Dąbrówki Wlkp., które wypracowano wspólnie na debacie strategicznej wzajemnie się uzupełniają. Wiele zadań realizacyjnych wskazanych w obszarze "gospodarka" powiązanych będzie zarówno z obszarem "infrastruktura", jak dotyczyć będzie samych mieszkańców. Rozwój małej i średniej przedsiębiorczości będzie zarówno kreował nowe miejsca pracy, jak również będzie wpływał na inwestycje w dziedzinie infrastruktury czy ochrony środowiska naturalnego. Zadania realizowane w obszarach związanych z kulturą, oświatą i sportem wpłyną na podnoszenie poziomu wykształcenia mieszkańców oraz integracji kulturalnej z gminą i regionem.

W dalszej części planu przedstawiono obszary, cele i kierunki działania dla każdego z obszarów życia społeczno – gospodarczego (gospodarka, infrastruktura, społeczność).

Miejscowość Dąbrówka Wlkp.

W obszarze gospodarczym w miejscowości Dąbrówka Wlkp. w najbliższych latach będą się dokonywać procesy zbliżające mieszkańców wsi do standardów życia w podobnych miejscowościach w rozwiniętych gospodarczo regionach Unii Europejskiej.

- **rolnictwo** - restrukturyzacja rolnictwa w skali makro i procesy doprowadzające do specjalizacji istniejących gospodarstw oraz możliwa absorpcja dotacji Unii Europejskiej zapewni wzrost nowoczesności, opłacalności i konkurencyjności produkcji rolniczej miejscowych gospodarstw dążących do specjalizacji i ich ściślejsze powiązanie z przetwórstwem rolno-spożywczym. Atutem rolnictwa będzie „czysta produkcja rolnicza” powiązana ze stojącym na wysokim poziomie przemysłem rolno – spożywczym – wysokotowarowe rolnictwo produkujące zdrową i smaczną żywność.
- **usługi** - rozwój usług bytowych dla ludności opierać się będzie na dobrze rozwiniętych mikroprzedsiębiorstwach (samozatrudnieniu). Usługi związane z obsługą nowoczesnej gospodarki rynkowej (usługi finansowe, rachunkowe, bankowe, ubezpieczeniowe itp.) służące rozwojowi małej i średniej przedsiębiorczości na terenie Dąbrówki Wlkp. zlokalizowane będą, jak do tej pory, w pobliskim Zbąszynku.
- **działalność produkcyjna pozarolnicza** - rzemiosło produkcyjne oparte na spółdzielczości nowego typu oraz przedsiębiorstwa społeczne (preferowane formy zatrudnienia - dofinansowywane przez Rząd RP i fundusze strukturalne) są przyszłością mikro i małej przedsiębiorczości w Dąbrówce Wlkp. Nadal dominować będą usługi na rzecz społeczności lokalnej, w szczególności dla rolnictwa.
- **turystyka** - funkcja o rosnącym znaczeniu w gospodarce miejscowości - turystyka kwalifikowana (szlaki piesze, rowerowe).

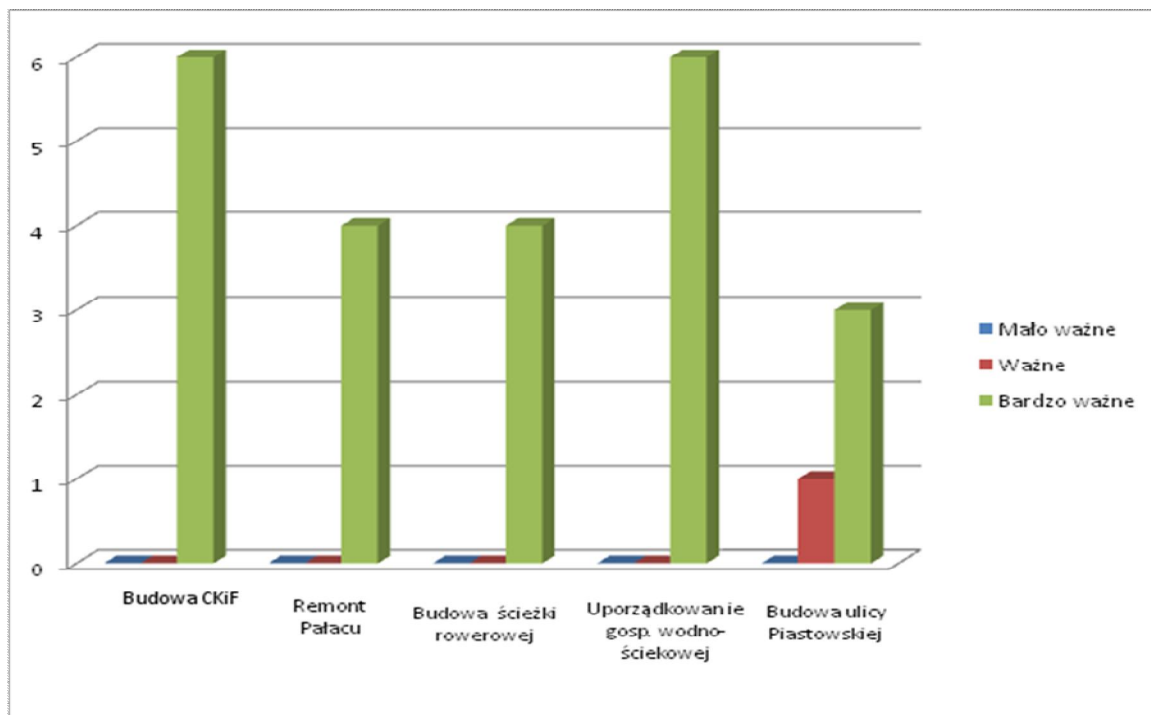
8. ANKIETY POGLĄDOWE

Uczestnicy drugiej debaty strategicznej w dniu 28.01.2009r. roku „na gorąco” formułowali przedsięwzięcia inwestycyjne, które ich zdaniem powinny zostać zrealizowane w najbliższym czasie. Przedsięwzięcia ustalono wraz z uczestnikami debaty i oceniono w skali ważności od 1 do 10 pkt.

Tabela 9 Planowane przedsięwzięcia inwestycyjne w miejscowości Dąbrówka Wlkp.

Przedsięwzięcia inwestycyjne	Mało ważne				Ważne					Bardzo ważne			
	1	2	3	Suma	4	5	6	7	Suma	8	9	10	Suma
Budowa Centrum Kultury i Folkloru	0	0	0	0	0	0	0	0	0	0	2	4	6
Remont dachu, elewacji i pomieszczeń pałacowych wraz z rewaloryzacją parku dworskiego	0	0	0	0	0	0	0	0	0	0	0	4*	4
Budowa ścieżek rowerowych	0	0	0	0	0	0	0	0	0	2	0	2	4
Uporządkowanie gospodarki wodno-ściekowej	0	0	0	0	0	0	0	0	0	0	2	4	6
Budowa ulicy Piastowskiej	0	0	0	0	0	0	0	1	1	0	1	2	3

Wykres 1 Hierarchizacja planowanych przedsięwzięć inwestycyjnych wg skali ważności



9. DIAGNOZA STANU

W diagnozie wyszczególniono najważniejsze cechy poszczególnych obszarów przyjętych do oceny oraz określenia celów i kierunków działania.

Diagnoza Stanu jest syntezą Raportu o Stanie miejscowości Dąbrówka Wlkp.

Charakterystykę obszarów cechuje wyszczególnienie ich cech w odniesieniu do miejscowości jako całości, jej zróżnicowań wewnętrznych oraz pozycji w gminie.

Poszczególnym wnioskom przyporządkowano znaki wartościujące znaczenie treści:

- (+) wartość pozytywna dla rozwoju miejscowości,
- (+/-) wartość o niewielkim znaczeniu na obecnym etapie rozwoju miejscowości,
- (-) wartość negatywna dla rozwoju społeczno – gospodarczego miejscowości Dąbrówka Wlkp.

Ocenę potencjału wewnętrznego dokonano metodą analizy SWOT, która jest bilansem słabych i mocnych stron oraz szans i zagrożeń.

GOSPODARKA

- (+/-) liczba podmiotów gospodarczych
- (+/-) struktura użytków rolnych
- (+/-) miejsca pracy
- (-) obszary turystyczne
- (-) produkcja żywności ekologicznej
- (+/-) usługi
- (-) przetwórstwo rolno-spożywcze
- (+/-) wykształcenie się procesów rozwojowych w sektorze prywatnym

SPOŁECZNOŚĆ

- (+/-) oświata
- (+) więzi społeczne
- (-) ubożenie społeczeństwa
- (+) aktywność społeczna
- (+/-) kultura masowa
- (+) stowarzyszenia i organizacje pozarządowe

INFRASTRUKTURA

- (+/-) sieć wodociągowa
- (-) sieć kanalizacyjna
- (+) stopień zgazyfikowania miejscowości
- (+/-) stan dróg i chodników
- (+) stan sieci telefonii przewodowej
- (+/-) dostęp do Internetu
- (-) stan infrastruktury sportowej i rekreacyjnej
- (-) infrastruktura okołobiznesowa
- (-) baza turystyczna

10. PRIORYTETY ROZWOJU SPOŁECZNO-GOSPODARCZEGO

Hierarchizacji celów dokonano w trzech obszarach rozwoju społeczno - gospodarczego.

Dla każdego z tych obszarów wyznaczono co najmniej dwa cele pierwszorzędne, które są bardzo ważne dla rozwoju Dąbrówki Wlkp.

Dodatkowo, jeżeli było to możliwe wskazano na co najmniej dwa cele drugorzędne, które powinny znacznie przyspieszać rozwój w danym obszarze.

Na podstawie tak zhierarchizowanych celów, o których mowa w rozdziale 11. określono priorytety w poszczególnych obszarach rozwoju społeczno-gospodarczego i zapisano je poniżej.

G O S P O D A R K A

Priorytetem w obszarze gospodarczym są działania w kierunku stworzenia warunków dla rozwoju istniejących przedsiębiorstw oraz powstawania nowych poprzez pozyskiwanie zewnętrznych inwestorów, jak również podejmowanie działań w kierunku skutecznego pozyskania środków finansowych z funduszy strukturalnych Unii Europejskiej i innych źródeł pozabudżetowych przy jednoczesnym tworzeniu warunków do powstawania nowych miejsc pracy.

I N F R A S T R U K T U R A

Priorytetem w tym obszarze jest podjęcie działań w kierunku rozbudowy infrastruktury kulturalno – oświatowej oraz sportowo - rekreacyjnej na terenie Dąbrówki Wlkp. przy jednoczesnym intensywnym działaniu na rzecz uporządkowania gospodarki wodno-ściekowej w miejscowości.

S P O Ł E C Z N O Ś Ć

Obszar społeczny za priorytetowe cele przyjął podjęcie działań na rzecz utrzymania dalszego rozwoju kulturalnego miejscowości oraz lepszego wykorzystania zasobów historycznych i naturalnych.

11. CELE I KIERUNKI DZIAŁANIA (INWESTYCJE)

Cele wraz z kierunkami działania zostały podzielone na obszary strategiczne. Obszary strategiczne są najistotniejszymi polami działania, a jednocześnie wytyczają kierunki prac na najbliższe lata. Działalność miejscowości Dąbrówka Wlkp. koncentrować będzie się na trzech obszarach:

- **GOSPODARKA,**
- **INFRASTRUKTURA,**
- **SPOŁECZNOŚĆ.**

Tablica celów w poszczególnych obszarach (gospodarka, infrastruktura, społeczność) uporządkowuje pod względem ważności i znaczenia dla rozwoju poszczególne zidentyfikowane cele.

Cele pierwszorzędne - w każdym z tych obszarów (trzy cele) to takie cele, bez których utrzymanie obecnego status quo (rozwoju danego obszaru) nie jest możliwe. Przewidziano, że czas realizacji tych celów z przyporządkowanymi tym celom inwestycjami powinien się zamknąć przed 2015 rokiem.

Cele drugorzędne to cele, które w skrócie można określić jako cele prorozwojowe (ich realizacja przyspieszy rozwój danego obszaru), a czas realizacji tych celów łącznie przypisanymi im inwestycjami może wykroczyć poza rok 2015.

Kierunki działania (**INWESTYCJE**) zmierzające do realizacji poszczególnych celów strategicznych przedstawiono poniżej każdego z celów w układzie tabelarycznym.

Jednocześnie zidentyfikowane inwestycje niezbędne do realizacji na terenie miejscowości Dąbrówka Wlkp. zhierarchizowano dla zbudowania podstaw logicznego uporządkowania celów i kierunków (inwestycji) w poszczególnych obszarach rozwoju społeczno – gospodarczego. Hierarchizacja ta poprzedza późniejsze tabele z celami i przyporządkowanymi im działaniami.

Tabela 10 Obszar strategiczny pn. „Gospodarka”

11.1. GOSPODARKA

Cele pierwszorzędne do roku 2015

Podjąć działania w kierunku stworzenia warunków dla rozwoju istniejących przedsiębiorstw oraz powstawanie nowych.

Podjąć działania w kierunku skutecznego pozyskania środków finansowych z funduszy strukturalnych Unii Europejskiej i innych źródeł pozabudżetowych.

Tworzyć warunki do powstawania nowych miejsc pracy.

Kierunki działania (inwestycje)

Intensywne promowanie terenów inwestycyjnych

Wspieranie działań na rzecz podnoszenia kwalifikacji zawodowych mieszkańców oraz pomoc osobom odchodzącym z rolnictwa.

Edukacja i doradztwo w zakresie prowadzenia działalności gospodarczej.

Kierunki działania (inwestycje)

Identyfikacja potrzeb inwestycyjnych na terenie Dąbrówki Wlkp.

Opracowanie dokumentacji technicznych na planowane inwestycje w Dąbrówce Wlkp.

Zabezpieczenie środków własnych w budżecie gminy na realizację planowanych zamierzeń w Dąbrówce Wlkp. z udziałem środków UE.

Kierunki działania (inwestycje)

Aktualizacja MPZ Dąbrówki Wlkp. dla lokalizowania małej i średniej przedsiębiorczości i oraz uzbrajania terenów.

Współdziałanie samorządu lokalnego z przedsiębiorcami w zakresie identyfikacji potrzeb rozwojowych.

Promocja samozatrudnienia wśród mieszkańców Dąbrówki Wlkp. poprzez organizację szkoleń dla dorosłych i młodzieży.

Tabela 11 Obszar strategiczny „Infrastruktura”

11.2. INFRASTRUKTURA

Cele pierwszorzędne do roku 2015

Podjąć działania w kierunku rozbudowy infrastruktury kulturalno – oświatowej na terenie miejscowości.

Kierunki działania (inwestycje)

Budowa Centrum Kultury i Folkloru w Dąbrówce Wlkp.

Zagospodarowanie terenu zieleni wokół pałacu.

Remont obiektu pałacowego w Dąbrówce Wlkp.

Podjąć działania w kierunku uporządkowania gospodarki wodno-ściekowej Dąbrówki Wlkp.

Kierunki działania (inwestycje)

Opracowanie dokumentacji technicznej sieci wodno-kanalizacyjnej dla obszarów zwartej zabudowy Dąbrówki Wlkp.

Budowa zbiorczej kanalizacji sanitarnej wraz z podłączeniem do oczyszczalni ścieków w Zbąszynku.

Pomoc w przyłączeniu się do kanalizacji poszczególnych gospodarstw domowych oraz promocja przydomowych oczyszczalni dla zabudowy rozproszonej.

Podjąć działania w kierunku budowy i rozbudowy infrastruktury sportowo - rekreacyjnej.

Kierunki działania (inwestycje)

Kompleksowa modernizacja boiska sportowego.

Budowa placu zabaw dla dzieci.

Budowa ścieżki rowerowej w kierunku cmentarza.

Cele drugorzędne

Podjąć działania w kierunku rozbudowy infrastruktury drogowej i okołodrogowej.

Kierunki działania (inwestycje)

Budowa i przebudowa chodników oraz oświetlenia drogowego ze zwiększeniem ilości punktów świetlnych.

Modernizacja i przebudowa dróg lokalnych.

Budowa ciągów komunikacyjnych pieszych i rowerowych ułatwiających dojazd do Zbąszynka.

Stwarzać warunki do rozwoju infrastruktury publicznej.

Kierunki działania (inwestycje)

Zwiększenie ilości punktów z zestawami pojemników do segregacji odpadów.

Budowa urządzeń i sieci telekomunikacyjnej umożliwiającej dostęp do Internetu szerokopasmowego.

Tworzyć warunki do rozwoju infrastruktury turystycznej.

Kierunki działania (inwestycje)

Likwidacja i monitoring dzikich wysypisk śmieci na terenach leśnych i atrakcyjnych turystycznie.

Promocja walorów istniejącego szlaku turystycznego oraz tworzenie i zagospodarowanie nowych szlaków i ścieżek przyrodniczych.

Gospodarstwa Agroturystyczne – promocja i szkolenia na rzecz pozyskania środków UE na ich tworzenie.

Tabela 12 Obszar strategiczny „Społeczność”

11.3. SPOŁECZNOŚĆ

Cele pierwszorzędne do roku 2015

Rozwój kulturalny miejscowości

Lepsze wykorzystanie zasobów historycznych i naturalnych miejscowości

Kierunki działania (inwestycje)

Budowa Centrum Kultury i Folkloru w Dąbrówce Wlkp.
Promocja oraz rozwój miejscowych zespołów ludowych.
Wspieranie działalności muzeum historycznego.

Kierunki działania (inwestycje)

Zagospodarowanie pałacu na cele konferencyjno-szkoleniowo-hotelowe.
Organizacja różnych kursów i szkoleń dla rozwoju zainteresowań artystycznych i kulturalnych mieszkańców („Ścieżka Regionu Kozła”).
Promocja oraz rozwój gospodarstw agroturystycznych.

Cele drugorzędne

Działać na rzecz zwiększenia aktywności społeczności lokalnej.

Stworzyć warunki do poprawy funkcjonowania i dostępności mieszkańców do opieki zdrowotnej i społecznej.

Podjąć działania w kierunku organizacji czasu wolnego dla dzieci i młodzieży.

Kierunki działania (inwestycje)

Identyfikacja i szkolenia liderów lokalnych.
Wsparcie działalności lokalnych organizacji: Stowarzyszenie Miłośników Kultury Dąbrowieckiej, Koła Gospodyń Wiejskich, OSP, itp.
Wsparcie lokalnych inicjatyw przez administrację samorządową.

Kierunki działania (inwestycje)

Okresowe organizowanie badań profilaktycznych mieszkańców Dąbrówki Wlkp. z udziałem lekarzy specjalistów w oparciu o bazę lokalową szkoły.
Poprawa opieki stomatologicznej na poziomie szkoły podstawowej.
Uruchomienie programów edukacyjnych w zakresie profilaktyki zdrowotnej dla dzieci, młodzieży i dorosłych.

Kierunki działania (inwestycje)

Organizacja zajęć pozalekcyjnych na bazie Szkoły Podstawowej oraz Centrum Kultury i Folkloru w Dąbrówce Wlkp.
Rozwój LKS „Sokół”
Organizacja wyjazdów dzieci i młodzieży z Dąbrówki Wlkp. do ośrodków kultury np. Zielonej Góry, Poznania.

12. WYBRANY WARIANT ROZWOJU MIEJSCOWOŚCI DĄBRÓWKA WLKP.

12.1. KOMENTARZ DO WYBRANEGO WARIANTU

W poszczególnych obszarach wskazano kilkanaście celów, które są podstawą prawidłowego rozwoju społeczno-gospodarczego miejscowości Dąbrówka Wlkp.

Spośród wszystkich dotąd sformułowanych celów przy określaniu wariantu posłużono się sześcioma celami wybranymi jako najważniejsze bez względu na to, z jakiego obszaru pochodziły.

Dwa najważniejsze z tych sześciu celów określono mianem **celów strategicznych** dla rozwoju społeczno - gospodarczego miejscowości Dąbrówka Wlkp.

Umownie przyjęto, że na rzecz celów strategicznych winno się wydatkować około 50% tzw. potencjału inwestycyjnego przez, który rozumie się nie tylko środki budżetu gminy przeznaczone na inwestycje, w tym na terenie Dąbrówki Wlkp., ale również inne pozyskane środki pozabudżetowe takie jak fundusze strukturalne, kredyty i środki partnerów prywatnych w ramach tzw. PPP.

Na **cele niezbędne** przeznaczają się pozostałe 50% tego potencjału.

Podział ten ma charakter umowny i ma podkreślić rangę poszczególnych poziomów zidentyfikowanych w wariacie celów.

W ten sposób dokonano hierarchizacji celów i w przypadku miejscowości Dąbrówka Wlkp. wybrano wariant rozwoju, którego celami strategicznymi są działania w kierunku budowy i rozbudowy infrastruktury kulturalno-oświatowej oraz rozbudowy infrastruktury sportowo-rekreacyjnej na terenie miejscowości.

Tabela 13 Wybrany Wariant Rozwoju

CELE STRATEGICZNE	<i>Podjąć działania w kierunku budowy i rozbudowy infrastruktury kulturalno-oświatowej. I A</i>		<i>Podjąć działania w kierunku rozbudowy infrastruktury sportowo-rekreacyjnej na terenie miejscowości. I B</i>	
	CELE NIEZBĘDNE	Podjąć działania w kierunku skutecznego pozyskania środków finansowych z funduszy strukturalnych UE i innych źródeł pozabudżetowych II A	Lepsze wykorzystanie zasobów historycznych i naturalnych miejscowości II B	Podjąć działania w kierunku rozbudowy infrastruktury drogowej i okołodrogowej. II C

13. CELE STRATEGICZNE I CELE NIEZBĘDNE ORAZ KIERUNKI DZIAŁANIA

Wariant rozwoju obejmuje 6 celów utworzonych na podstawie wcześniej zidentyfikowanych celów w poszczególnych obszarach życia społeczno-gospodarczego miejscowości Dąbrówka Wlkp. Poszczególnym zidentyfikowanym w wariantcie celom przypisano kierunki działań.

CEL STRATEGICZNY – I A

Podjąć działania w kierunku budowy i rozbudowy infrastruktury kulturalno-oświatowej.

Opis kierunków działań:

1. Budowa Centrum Kultury i Folkloru w Dąbrówce Wlkp.
2. Promocja oraz rozwój miejscowych zespołów ludowych.
3. Wspieranie działalności muzeum historycznego.

CEL STRATEGICZNY – I B

Podjąć działania w kierunku rozbudowy infrastruktury sportowo-rekreacyjnej na terenie miejscowości.

Opis kierunków działań:

1. Kompleksowa modernizacja boiska sportowego.
2. Budowa placu zabaw dla dzieci.
3. Zagospodarowanie terenu zielonego wokół pałacu.

CEL NIEZBĘDNY – II A

Podjąć działania w kierunku skutecznego pozyskania środków finansowych kierunków funduszy strukturalnych UE i innych źródeł pozabudżetowych.

Opis kierunków działań:

1. Identyfikacja potrzeb inwestycyjnych na terenie Dąbrówki Wlkp.
2. Opracowanie dokumentacji technicznych na planowane inwestycje.
3. Zabezpieczenie środków własnych w budżecie gminy na realizację planowanych zamierzeń w Dąbrówce Wlkp. z udziałem środków UE.

CEL NIEZBĘDNY – II B

Podjąć działania w kierunku lepszego wykorzystania zasobów historycznych i naturalnych miejscowości.

Opis kierunków działań:

1. Zagospodarowanie pałacu na cele konferencyjno-szkoleniowo-hotelowe.
2. Promocja oraz rozwój gospodarstw agroturystycznych.
3. Organizacja różnych kursów i szkoleń dla rozwoju zainteresowań artystycznych i kulturalnych mieszkańców („Ścieżka Regionu Kozła”).

CEL NIEZBĘDNY – II C

Podjąć działania w kierunku rozbudowy infrastruktury drogowej i okołodrogowej.

Opis kierunków działań:

1. Budowa i przebudowa chodników oraz oświetlenia drogowego ze zwiększeniem ilości punktów świetlnych.
2. Budowa i przebudowa dróg lokalnych.
3. Budowa ciągów komunikacyjnych pieszych i rowerowych ułatwiających dojazd do Zbąszynka.

CEL NIEZBĘDNY – II D

Podjąć działania w kierunku uporządkowania gospodarki wodno-ściekowej.

Opis kierunków działań:

1. Opracowanie dokumentacji technicznej sieci kanalizacyjnej dla obszarów zwartej zabudowy Dąbrówki Wlkp.
2. Budowa zbiorczej kanalizacji sanitarnej wraz z podłączeniem do oczyszczalni ścieków w Zbąszynku.
3. Pomoc w przyłączaniu się do kanalizacji poszczególnych gospodarstw domowych oraz promocja przydomowych oczyszczalni dla zabudowy rozproszonej.

14. ZADANIA PLANOWANE DO REALIZACJI W LATACH 2008-2015 W MIEJSCOWOŚCI DĄBRÓWKA WLKP.

Tabela zawiera przedsięwzięcia inwestycyjne, które zostały uzgodnione przez Radę Sołecką i mieszkańców miejscowości Dąbrówka Wlkp., jako propozycje do Planu Odnowy Miejscowości dla miejscowości Dąbrówka Wlkp.

Umieszczone przedsięwzięcia zostały zaplanowane na lata 2008-2015 i będą realizowane w ramach zadań własnych gminy i w oparciu m.in.o Wieloletni Plan Inwestycyjny. Jedno z tych zadań będzie finansowane przez Program Rozwoju Obszarów Wiejskich na lata 2007-2013. Natomiast inne inwestycje sfinansowane będą przy udziale budżetu gminy i dostępnych funduszy pozabudżetowych.

Tabela 14 Wieloletni Plan Inwestycyjny - (wartość inwestycji w PLN)

Nazwa zadania	Nakłady całkowite	Środki własne	Dofinansowanie	Lata realizacji
Budowa centrum Kultury i Folkloru w Dąbrówce Wlkp.	972 537,71	571 545,71	400 992,00 PROW 2007-2013	2009-2010
Remont obiektu pałacowego w Dąbrówce Wlkp.	1 325 000 ,00	825 000,00	500 000,00 MKiDN, środki prywatnych sponsorów	2010 - 2011
Budowa ścieżki rowerowej w kierunku cmentarza	40 000,00	20 000,00	20 000,00 Starostwo Powiatowe w Świebodzinie	2008
Uporządkowanie gospodarki wodno-ściekowej	15 356 434,91	6 110 184,96	9 246 249,95 LRPO 2007-2013	2008 - 2013
Budowa ulicy Piastowskiej – przedłużenie do ulicy Zbąszyńskiej	200 000,00	200 000,00	-	2014 - 2016

15. OPIS ZADAŃ PLANOWANYCH DO REALIZACJI

15.1. Budowa Centrum Kultury i Folkloru w Dąbrówce Wlkp.

Zadaniem priorytetowym, przewidzianym do realizacji w ramach Programu Rozwoju Obszarów Wiejskich, działanie „Odnowa i rozwój wsi”, jest budowa Centrum Kultury i Folkloru przy Szkole Podstawowej w Dąbrówce Wlkp. W miejscowości Dąbrówka Wlkp. brak jest świetlicy wiejskiej. Życie kulturalne miejscowości skupione jest w budynku pałacu, który jednakże wymaga natychmiastowego generalnego remontu i konserwacji. Centrum Kultury i Folkloru pełnić będzie funkcje kulturalne i oświatowe. Odbiorcami projektu będzie społeczność lokalna a w szczególności dzieci i młodzież. Projekt poprzez realizację różnego rodzaju inicjatyw przyczyni się również do integracji społeczności lokalnej. Ponadto budowa Centrum Kultury i Folkloru pozwoli na:

1. prowadzenie prób i przygotowań do występów miejscowych zespołów artystycznych:
 - Kapela Kozłarska (rok założenia 1923)
 - Regionalny Zespół Pieśni i Tańca im. T. Spychały (rok założenia 1923)- najdłużej działający zespół folklorystyczny w województwie lubuskim.
 - Zespół Śpiewaczy Dąbrowszczaka (rok założenia 2000)
2. organizację i prowadzenie zajęć pozalekcyjnych dla dzieci i młodzieży (m.in. warsztaty plastyczne, muzyczne, taneczne, nauka gry na instrumentach ludowych-koziół biały i czarny, lekcje gwary ludowej, itp.)
3. organizację imprez kulturalnych oraz spotkań, w tym prelekcji (Dożynki Gminne, zabawy taneczne, itp.)
4. prowadzenie działalności muzealnej i wystawienniczej o charakterze Izby Regionalnej poświęconej tradycji i historii miejscowości oraz regionu.
4. organizację imprez folklorystycznych o wymiarze ogólnopolskim z udziałem zespołów z kraju i zagranicy m.in.:
 - Dąbrowieckie Spotkania Folklorystyczne „U progu lata”
 - Biesiada Nocy Świętojańskiej
 - Potyczki gwarowe

5. organizowanie szkoleń, konferencji z pełnym zabezpieczeniem socjalno-bytowym

15.2. Remont obiektu pałacowego w Dąbrówce Wlkp.

Budynek pałacu zlokalizowany jest na terenie nieruchomości oznaczonej w ewidencji gruntów jako działki nr 193, obręb Dąbrówka, będącej własnością Gminy Zbąszynek. Nieruchomość wpisana jest do rejestru zabytków nr L-48 z dn. 25.06.2001r. Pałac neorenesansowy jest obiektem wolnostojącym, dwukondygnacyjnym, w całości podpiwniczonym, ze strychem nieużytkowym. Obiekt znajduje się w bardzo złym stanie technicznym i wymaga natychmiastowego remontu.

Podstawowe dane techniczne pałacu:

- Kubatura budynku 11.102,37 m³
- Powierzchnia zabudowy 656,94 m²
- Powierzchnia użytkowa 1.575,01 m²

Docelowo projektuje się zagospodarowanie budynku pałacowego pod potrzeby działalności konferencyjno-szkoleniowej, wykorzystanie piętra i poddasza na cele hotelowe oraz zagospodarowanie pomieszczeń przyziemia na warsztaty rzemiosła artystycznego i rękodzieła oraz działalność wystawienniczo-muzealną. Teren wokół pałacu zostanie zagospodarowany tak aby wykorzystać walory istniejącego parku i muszli koncertowej w celu uatrakcyjnienia walorów całego kompleksu oraz na potrzeby parking dla gości. Po zakończeniu remontu, pałac w Dąbrówce Wlkp. odgrywać będzie również ogromną rolę dla społeczności lokalnej, związaną z zapewnieniem warunków dla realizacji przedsięwzięć kulturalnych i edukacyjnych, związanych z krzewieniem obyczajów, zwyczajów i tradycji Ziemi Dąbrowieckiej, na rzecz aktywizacji społecznej i zawodowej.

Realizacja inwestycji podzielona będzie na etapy:

1. Przygotowanie dokumentacji technicznej niezbędnej do realizacji inwestycji.
2. Naprawy i przełożenia pokrycia z dachówki ceramicznej na 4 wieżach pałacowych wraz z obróbkami blacharskimi z blachy cynkowanej, ułożeniu nowych rynien dachowych, ułożenie rur spustowych wraz z ułożeniem kształtek betonowych rynsztokowych, pozwalających na odprowadzanie wód opadowych daleko od budynku, renowacji drewnianej stolarki okiennej drzwiowej oraz dorobieniu

brakujących elementów drewnianych i skrzydeł, w przypadku bardzo złego stanu, wykonanie nowej drewnianej stolarki.

W kolejnym etapie przewiduje się wykonanie elewacji zewnętrznej z odtworzeniem profilowanych gzymsów i ozdobnych przesklepień otworów. Etap inwestycji sfinansowany zostanie ze środków sponsorów, środków Ministerstwa oraz środków własnych gminy Zbąszynek.

15.3. Budowa ścieżki rowerowej w kierunku cmentarza

W celu poprawy infrastruktury okołodrogowej w miejscowości Dąbrówka Wlkp. planuje się budowę ścieżki rowerowej w kierunku cmentarza o długości 570m. Budowa ścieżki znacząco wpłynie na poprawę bezpieczeństwa ruchu pieszych i rowerzystów. Budowa ścieżki rowerowej jest odpowiedzią na liczne postulaty mieszkańców Dąbrówki Wlkp. zgłaszane m.in. w czasie zebrań wiejskich. Zadanie realizowane będzie wspólnie przez Gminę Zbąszynek i Starostwo Powiatowe w Świebodzinie.

15.4. Uporządkowanie gospodarki wodno-ściekowej

W związku z przewidywanym rozwojem miejscowości pojawia się konieczność uporządkowania gospodarki wodno-ściekowej gminy. Powstanie działek budowlanych oraz napływ nowych mieszkańców spowodują konieczność rozwiązania problemu gospodarki wodno-ściekowej w miejscowości Dąbrówka Wlkp. Powyższy stan rzeczy obniża jakość życia mieszkańców, obniża walory turystyczne miejscowości oraz całej gminy. Tym samym występują potencjalne zagrożenia ekologiczne i środowiskowe, które mają negatywny wpływ na stan wód i gleb. Realizacja przedsięwzięcia pozwoli na kompleksowe uporządkowanie gospodarki wodno-ściekowej na terenie miejscowości Dąbrówka Wlkp., a w szczególności na doprowadzenie wody pitnej do domostw oraz odprowadzanie ścieków gospodarczych do nowoczesnej oczyszczalni ścieków w Zbąszynku. Projekt zakłada budowę 13 619mb kanalizacji sanitarnej oraz 5668 mb sieci wodociągowej. W celu realizacji przedsięwzięcia Gmina Zbąszynek złożyła wniosek o dofinansowanie projektu w ramach Lubuskiego Regionalnego Programu Operacyjnego 2007-2013.

15.5. Budowa ulicy Piastowskiej- przedłużenie do ulicy Zbąszyńskiej

W celu poprawy infrastruktury drogowej miejscowości Dąbrówka Wlkp. planuje się budowę odcinka łączącego ulicę Piastowską z droga powiatowa nr 1215F. obecnie przygotowwany jest projekt budowlany dla w/w przedsięwzięcia. Zadanie realizowane będzie równolegle z budową kanalizacji sanitarnej i wodociągu w Dąbrówce Wlkp.

16. HARMONOGRAM RZECZOWO-FINANSOWY ZADAŃ PRZEWIDZIANYCH DO REALIZACJI W PLANIE ODNOWY MIEJSCOWOŚCI DĄBRÓWKA WLKP.

Tabela 15 Harmonogram rzeczowo – finansowy

ZAKRES RZECZOWY	2008				2009				2010				2011				2012				2013				2014				2015				2016			
	KWARTAŁY				KWARTAŁY				KWARTAŁY				KWARTAŁY				KWARTAŁY				KWARTAŁY				KWARTAŁY				KWARTAŁY				KWARTAŁY			
	I	II	III	IV	I	II	III	IV	I	II	III	IV	I	II	III	IV	I	II	III	IV	I	II	III	IV	I	II	III	IV	I	II	III	IV	I	II	III	IV
Budowa Centrum Kultury i Folkloru w Dąbrówce Wlkp.																																				
Remont obiektu pałacowego w Dąbrówce Wlkp.																																				
Budowa ścieżki rowerowej w kierunku cmentarza																																				
Uporządkowanie gospodarki wodno-ściekowej																																				
Budowa ulicy Piastowskiej – przedłużenie do ulicy Zbąszyńskiej																																				

17. WDRAŻANIE PLANU ODNOWY MIEJSCOWOŚCI DĄBRÓWKA WLKP.

Tabela 16 Harmonogram wdrażania Planu Odnowy Miejscowości Dąbrówka Wlkp.

ZADANIE	ODPOWIEDZIALNI	TERMIN REALIZACJI
1. Przedłożenie Raportu z Planu Odnowy Miejscowości Dąbrówka Wlkp. przedstawicielom Zebrania Wiejskiego	Burmistrz	maj 2008
2. Uchwalenie Planu Odnowy Miejscowości Dąbrówka Wlkp. przez Zebranie Wiejskie	Zebranie Wiejskie	maj 2008
3. Zatwierdzenie Planu Odnowy Miejscowości Dąbrówka Wlkp. na Sesji Rady Miejskiej	Rada Miejska	maj/czerwiec 2008
4. Opracowanie dokumentacji technicznych ze szczególnym uwzględnieniem projektów i zadań mogących uzyskać wsparcie z funduszy strukturalnych	Burmistrz	czerwiec / lipiec 2008
5. Realizacja zadań określonych poszczególnymi projektami zgodnie z harmonogramem przyjętym w WPI	Burmistrz, Rada Sołecka	do roku 2015

18. MONITOROWANIE PLANU ODNOWY MIEJSCOWOŚCI DĄBRÓWKA WLKP.

Tabela 17 Harmonogram monitorowania Planu Odnowy Miejscowości Dąbrówka Wlkp.

ZADANIE	ODPOWIEDZIALNI	TERMIN REALIZACJI
1. Przedkładanie raportów z przebiegu realizacji projektów i zadań zamieszczonych w Wieloletnim Planie Inwestycyjnym.	Rada Sołecka	Raz w roku /w I kwartale/ na Zebraniu Wiejskim
2. Ocena realizacji WPI.	Burmistrz	Przed sesją absolutoryjną każdego roku
3. Organizacja debat strategicznych z udziałem osób tworzących wcześniej program dla oceny jego aktualności.	Rada Sołecka	Raz na dwa lata

* - Ze względu na zmieniającą się sytuację społeczno – gospodarczą na skutek zdarzeń wcześniej nieprzewidywalnych lub z innych ważnych powodów Plan Odnowy Miejscowości Dąbrówka Wlkp. może zostać skorygowany w każdym z jego rozdziałów, o ile wniosek zgłosi jeden z członków Rady Sołeckiej Przewodniczącemu Rady Sołeckiej. Wniosek taki Przewodniczący Rady Sołeckiej poddaje procedurze uchwalania dokonywanego przez Zebranie Wiejskie i zatwierdzania przez Radę Miejską.

19. PUBLIC RELATIONS PLANU ODNOWY MIEJSCOWOŚCI DĄBRÓWKA WLKP.

Public Relations, którego zadaniem jest upowszechnianie zamierzeń Planu Odnowy Miejscowości Dąbrówka Wlkp. wśród przyszłych beneficjentów, wykonawców i decydentów opierać się będzie o trzy formy komunikacji:

- Internet
- Prasa lokalna i centralna
- Promocja i reklama bezpośrednia

Internet będzie głównym dostawcą informacji o realizacji Planu Odnowy Miejscowości Dąbrówka Wlkp. Internet służyć będzie również komunikacji pomiędzy bezpośrednio odpowiedzialnym za wdrażanie Planu Odnowy Miejscowości Dąbrówka Wlkp. (Urzędem Miejskim w Zbąszynku), a zainteresowanymi podmiotami samorządowymi, biznesowymi i organizacjami pozarządowymi.

Prasa lokalna i centralna służyć będzie jedynie upowszechnianiu informacji w różnych kręgach potencjalnych beneficjentów i wykonawców Planu Odnowy Miejscowości Dąbrówka Wlkp. o istnieniu takiego dokumentu i sposobie jego monitorowania i wdrażania, kierując do źródła informacji, jakim będzie Internet.

Promocja i reklama bezpośrednia będzie skierowana do wybranych, potencjalnych wykonawców, inwestorów zidentyfikowanych na podstawie analizy przedsięwzięć inwestycyjnych zawartych w Planie Odnowy Miejscowości Dąbrówka Wlkp.

Powyższa promocja i reklama polegać będzie na bezpośrednim zapraszaniu do negocjacji wybranych podmiotów, mogących być partnerami w realizacji poszczególnych zamierzeń Planu Odnowy Miejscowości.

Wykaz TABEL, rysunków i wykresów

Tabela 1 Miejscowość w statystyce	11
Tabela 2 Struktura gruntów według klas bonitacyjnych w m. Dąbrówka Wlkp.....	11
Tabela 3 Struktura prowadzonej działalności gospodarczej	13
Tabela 4 Struktura gospodarstw rolnych w gminie Zbąszynek.....	14
Tabela 5 Bezrobotni w gminie Zbąszynek wg stanu na 31.12.2006 r. i 31.12.2007 r.	14
Tabela 6 Bezrobotni w gminie Zbąszynek według wykształcenia wg stanu na 31.12.2006r.	15
Tabela 7 Bezrobotni w gminie Zbąszynek według wykształcenia wg stanu na 31.12.2007r.	15
Tabela 8 Stopa bezrobocia w %.....	15
Tabela 9 Planowane przedsięwzięcia inwestycyjne w miejscowości Dąbrówka Wlkp.	33
Tabela 10 Obszar strategiczny pn. „Gospodarka”	38
Tabela 11 Obszar strategiczny „Infrastruktura”	39
Tabela 12 Obszar strategiczny „Społeczność”	40
Tabela 13 Wybrany Wariant Rozwoju	42
Tabela 14 Wieloletni Plan Inwestycyjny - (wartość inwestycji w PLN)	45
Tabela 15 Harmonogram rzeczowo – finansowy	50
Tabela 16 Harmonogram wdrażania Planu Odnowy Miejscowości Dąbrówka Wlkp..	51
Tabela 17 Harmonogram monitorowania Planu Odnowy Miejscowości Dąbrówka Wlkp.	52
Rysunek 1 Położenie Dąbrówki Wlkp.	10
Wykres 1 Hierarchizacja planowanych przedsięwzięć inwestycyjnych wg skali ważności.....	33