

ZMIANA MIEJSCOWEGO PLANU ZAGOSPODAROWANIA PRZESTRZENNEGO MIASTA ZB SZYNEK ORAZ PRZYLEGLYCH WSI KOSIECZYN I CHLASTAWA W OBRĘBIE WSI CHLASTAWA

SKALA 1 : 1 000 

MAPA DO CELÓW PROJEKTOWYCH W SKALI 1 : 1000

Obwód: Chlastawa
Gmina: Zbąszynek
Działki nr.: wg zasięgu

Mapa do celów projektowych wykonana na podstawie mapy zasadniczej w skali 1:500 i 1:1000 złożonej w ODGK w Świebodzinie.
Sekcje mapy w skali 1:500 nr 421.424.1444.; 421.424.1533.
421.424.1922.; 421.424.2011.
421.424.1924.; 421.424.2013.
421.424.194.; 421.424.203.

Wykonał: Piotr Lipiak

WYKONANIE GEODEZYJNE - ZAMÓWIENIE NR 5476
GOSPODARSTWO PRACOWNIOWE "PROFIL LIPIAK"
Drogi 64-200 Wolsztyn, ul. Szewalskiej 21A, tel. (91) 344-55-25
Biuro 64-200 Wolsztyn, ul. Szewalskiej 16, tel. (91) 344-55-47
NIP 6422000000 REKON 02002714

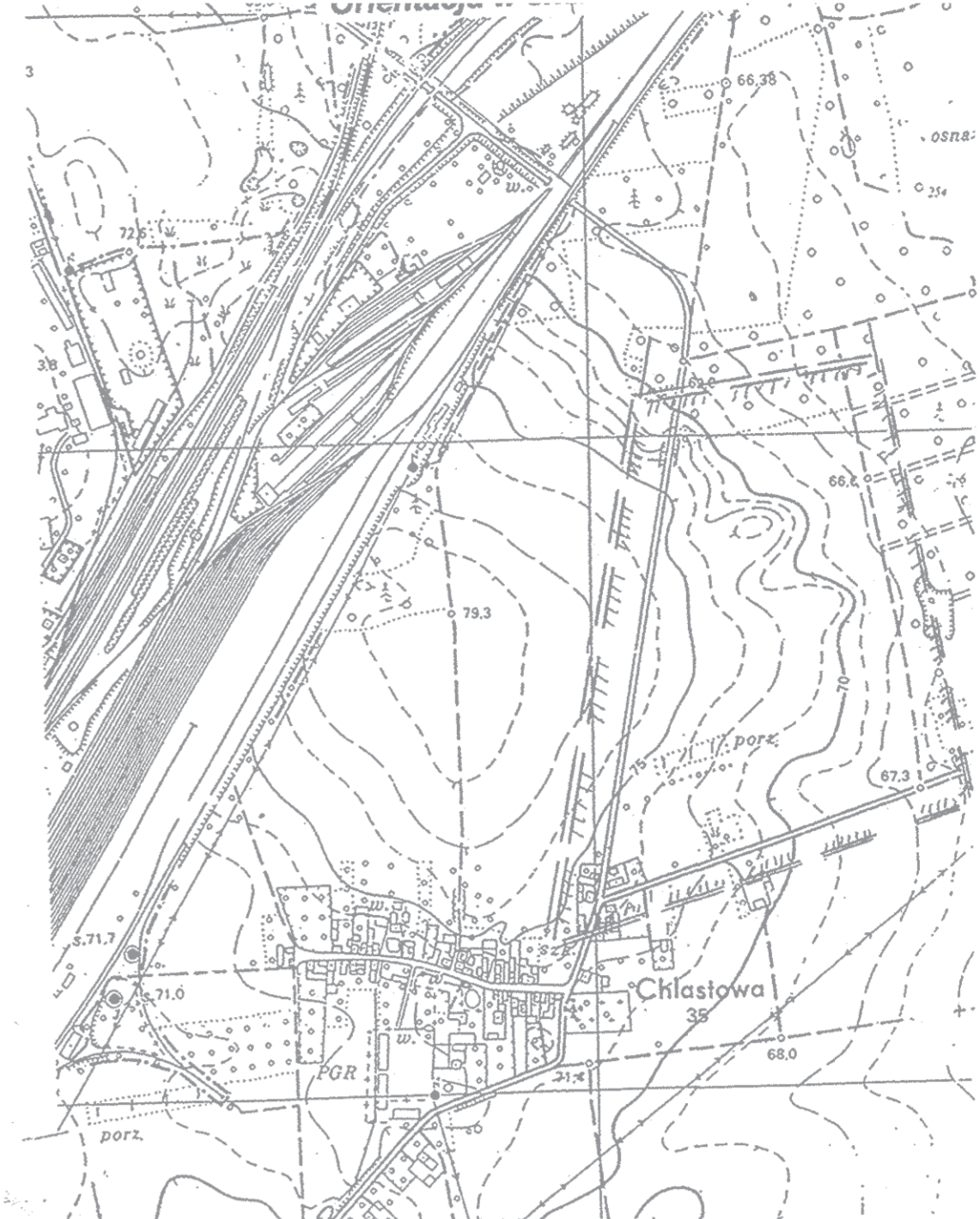
Wolsztyn; dnia 16.04.2002r. zlec. nr 13/02/PL; KERG 1024 - 18/2002 ; D.Z. 30077/2002.

STAROSTWO POWIATOWE W ŚWIEBODZINIE
Przebieg linii kolejowej (Kierunek) i Kartograficzne
W obszarze opracowania nie...
dokonano aktualizacji mapy zasadniczej...
dokonano z pominięciem...
zobowiązanie w obszarze...
z zamierzonego...
Strona nie jest...
Zadanie...
Dokument...
Data...
Wzrost...
Data...
Data...

Z up. STAROSTY

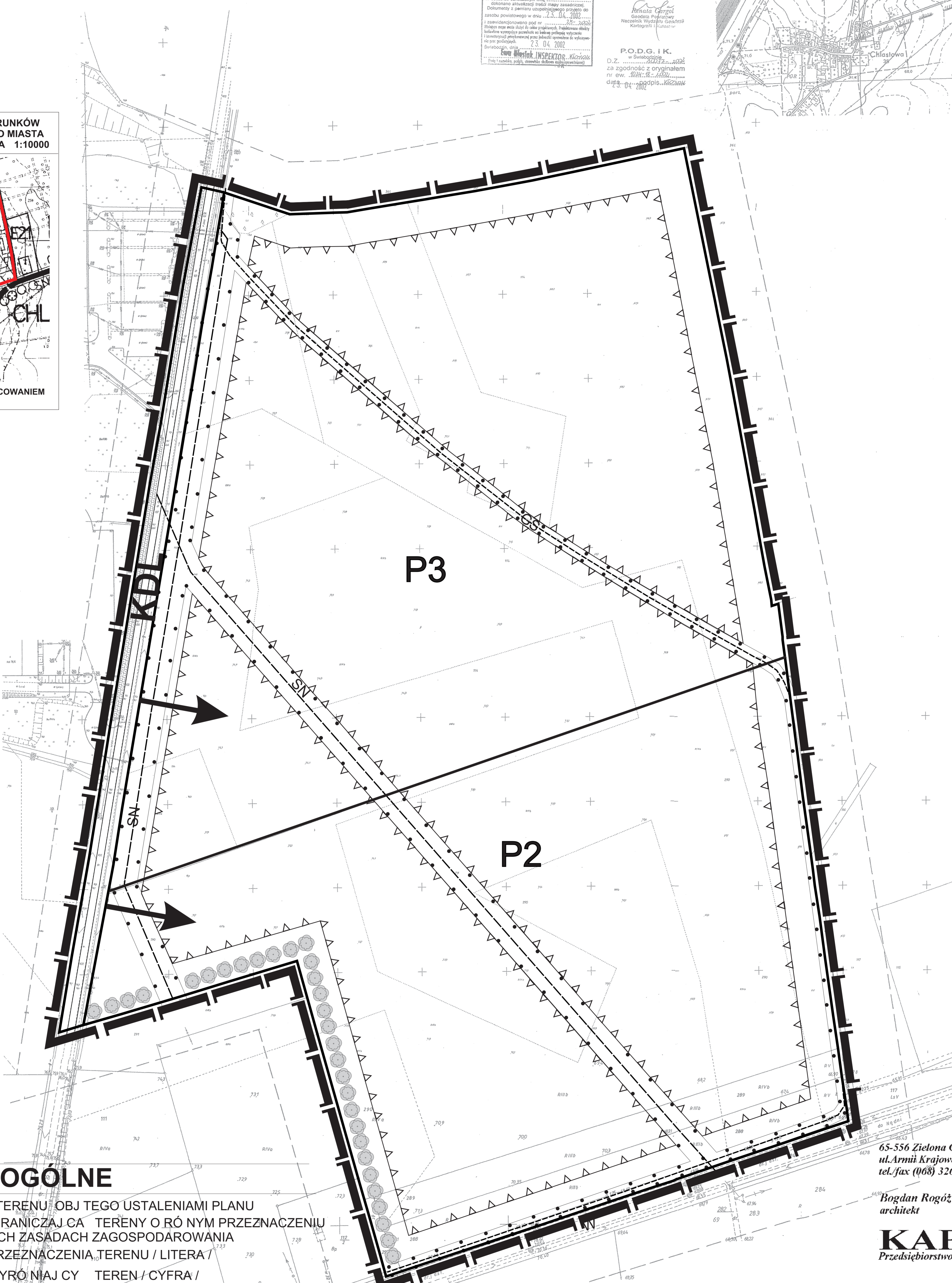
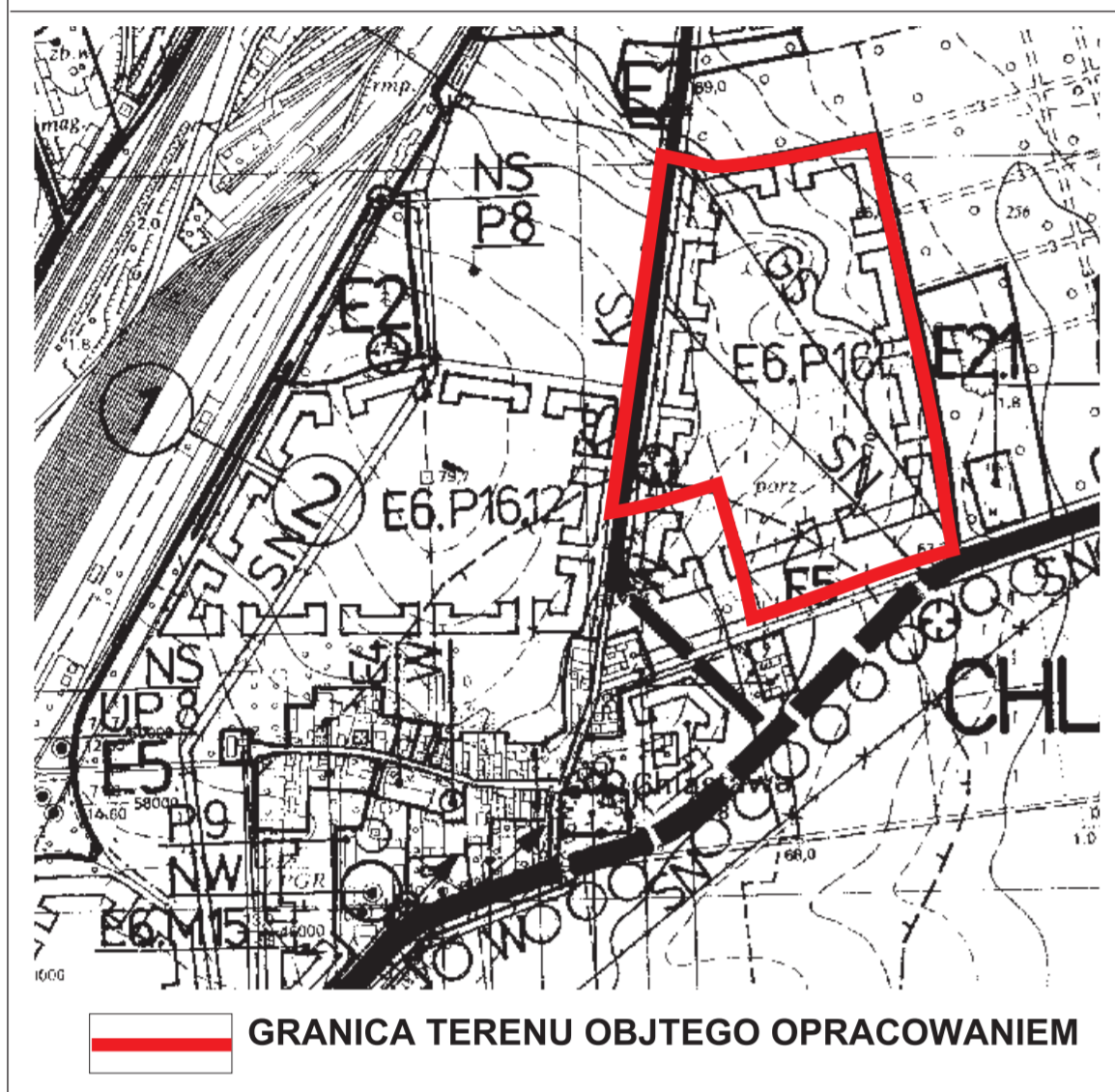
Przebieg linii kolejowej (Kierunek) i Kartograficzne
W obszarze opracowania nie...
dokonano aktualizacji mapy zasadniczej...
dokonano z pominięciem...
zobowiązanie w obszarze...
z zamierzonego...
Strona nie jest...
Zadanie...
Dokument...
Data...
Wzrost...
Data...
Data...

P.O.D.G. I.K.
D.Z. 30077/2002
za zgodności z oryginałem
ni. ew. 6041-6-0000-0000
data: 16.04.2002
data: 16.04.2002







ZA CZNIK GRAFICZNY NR 2
DO UCHWAŁY NR XLVIII/ 41 /2010
RADY MIEJSKIEJ W ZB SZYNKU
Z DNIA 24 CZERWCA 2010 R.

WYRYS ZE STUDIUM UWARUNKOWAŃ KIERUNKÓW ZAGOSPODAROWANIA PRZESTRZENNEGO MIASTA I GMINY ZB SZYNEK SKALA 1:10000



LEGENDA



OZNACZENIA OGÓLNE

	GRANICA TERENU / OBJĘTOŚCI USTALENIAMI PLANU
	LINIA ROZGRANICZAJĄCA TERENY O RÓŻNYM PRZEZNACZENIU LUB RÓŻNYCH ZASADACH ZAGOSPODAROWANIA
	SYMBOL PRZEZNACZENIA TERENU / LITERA /
	SYMBOL WYROZNIĄCY TEREN / CYFRA /



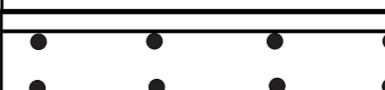

FUNKCJE TERENÓW

	TEREN ZABUDOWY TECHNICZNO-PRODUKCYJNEJ
	TEREN DROGI PUBLICZNEJ /LOKALNA/

KSZTALTOWANIE PRZESTRZENI

	NIEPRZEKRACZALNE LINIE ZABUDOWY
	NAKAZANE DRZEWA

INFRASTRUKTURA TECHNICZNA

	LINIA ENERGETYCZNA SN
	SIEĆ GAZOWA REDNIEGO CIŚNIENIA
	OBSZARY OGRANICZONEGO UŻYTKOWANIA
	WJAZD NA DZIAŁKĘ

65-556 Zielona Góra
ul. Armii Krajowej 6/6
tel./fax (068) 3263002

Bogdan Rogóż
architekt

KAPITOL
Przedsiębiorstwo Usługowo-Produkcyjne

